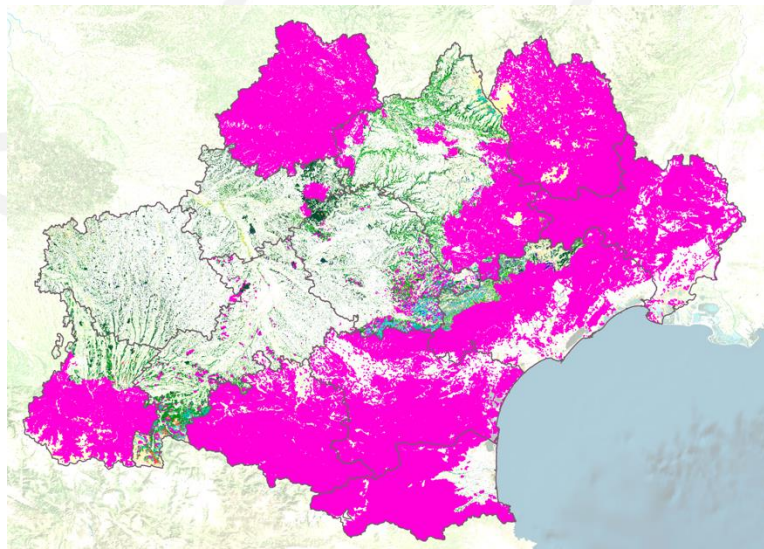


Développement d'un démonstrateur sur les Obligations Légales de Débroussaillage en Occitanie



Ruth Lavie, cheffe de projet OPenIG

Contexte

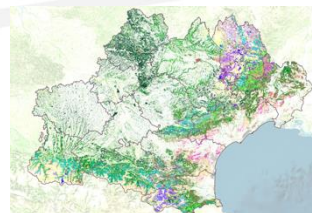
- OPenIG et l'Union Régionale des Collectivités forestières d'Occitanie (URCOFOR) animent depuis 2021 le **groupe de travail Forêt**
- Obligations légales de débroussaillage (OLD) figurent parmi sujets traités dans ce GT
- OPenIG et l'URCOFOR ont monté un projet de développement et de déploiement d'un applicatif visant à faciliter la mise en œuvre des OLD
- Cet applicatif permettra aux communes :
 - ✓ de localiser à la parcelle cadastrale toutes les surfaces soumises ainsi que les zones à débroussailler
 - ✓ d'identifier les propriétaires concernés par ces OLD pour les informer
- Après une consultation, OPenIG a mandaté Veremes pour implémenter la chaîne de traitement **OLD 50m** développée par la DDT 26, dans son **outil de webSIG, vMap2**, pour la région Occitanie, avant la fin 2025.

L'outil OLD50m DDT 26

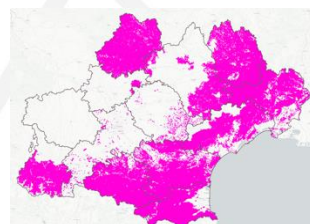
- Identifie les zones à débroussailler selon la réglementation en vigueur
- Analyse la proximité des bâtiments et infrastructures vis-à-vis des massifs forestiers sensibles.
- Permet l'arbitrer les cas de superposition des OLD entre voisins (selon le principe du polygone de Voronoï)
- Facilite l'intégration des cartes dans les logiciels et plateformes SIG.
- Automatise la mise à jour et le suivi des zones à débroussailler via [des scripts SQL](#).



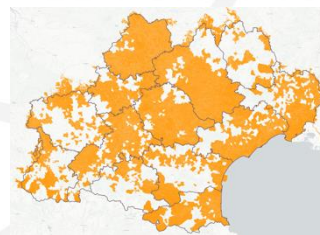
Il n'intègre pas les OLD linéaires (voiries, lignes ferroviaires, lignes électriques)



BD FORÊT V3



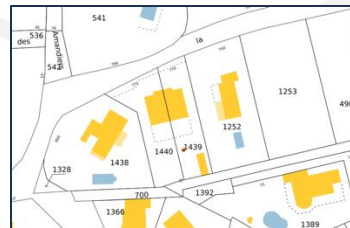
Zonage OLD



Documents d'urbanisme



BD TOPO : BATI

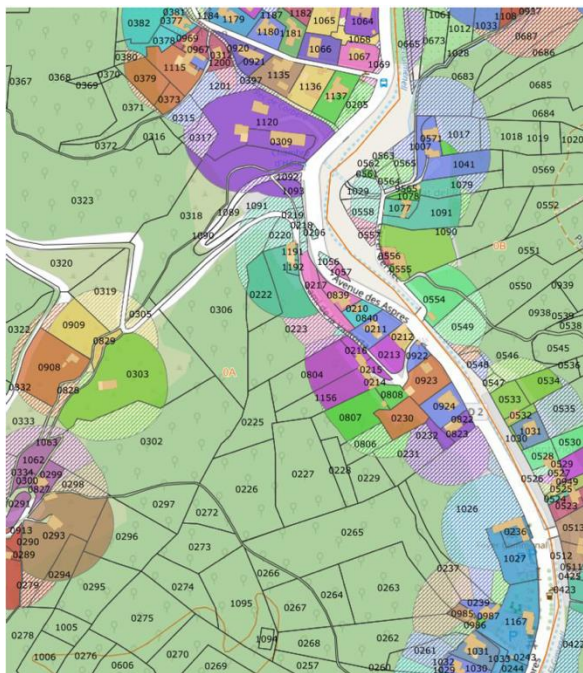


Cadastre

Implémentation de l'outil OLD 50m de la DDT 26 en Occitanie



Cartes des zones à débroussailler & chiffres clés sur les OLD



Nombre de bâtiments concernés	256
Nombre de bâtiments communaux	14
Surface totale à débroussailler générée par les bâtiments communaux	1.99 ha
Nombres de propriétaires soumis à une obligation	130
Nombres de propriétaires soumis à une obligation sans « interférence » avec un autre obligé	18
Nombre de propriétaires non soumis supportant l'obligation	132
Surface totale à débroussailler (hors linéaires)	54.52 ha

OLD sur fond propre (une couleur par propriétaire)



OLD sur fond voisin (couleur hachurée)



- Elaboration des plans communaux de débroussaillage
- Outil d'aide aux campagnes d'information et de contrôle

Perspectives

- L'outil OLD 50m vMap2 est en cours de déploiement et de recettage pour l'ensemble de la région
- La livraison finale interviendra en janvier 2026
- L'IGN étudie actuellement, à la demande du ministère en charge de la forêt, le passage d'échelle de l'outil OLD 50m de la DDT 26 pour un déploiement au niveau national
- Ce déploiement sera porté par la « Fabrique de la donnée territoriale » au niveau national
- OPenIG est en lien avec l'équipe de l'IGN pour un retour d'expérience et une capitalisation du projet OLD 50m d'Occitanie
- Le sujet des OLD sera inscrit dans le prochain plan d'actions du CRIG