

# Journée annuelle du CRIG

4 décembre 2025

**CRIG Occitanie : rôles et actions**

***Anne FROMAGE-MARIETTE, OPenIG***



# Plan

A / CRIG, quesaco ?

B / Les actions du CRIG Occitanie

C / Participants aujourd'hui

# Que d'acronymes !

AFIGEO

IGN

CNIG

CRIG

CRIGE

CTD



# A - Qu'est-ce que le CRIG ?

A / Un centre néodode ?

Non !

B / Une SUPERSTRUCTURE  
QUI DIFFÈRE DES AUTRES ?

Non !

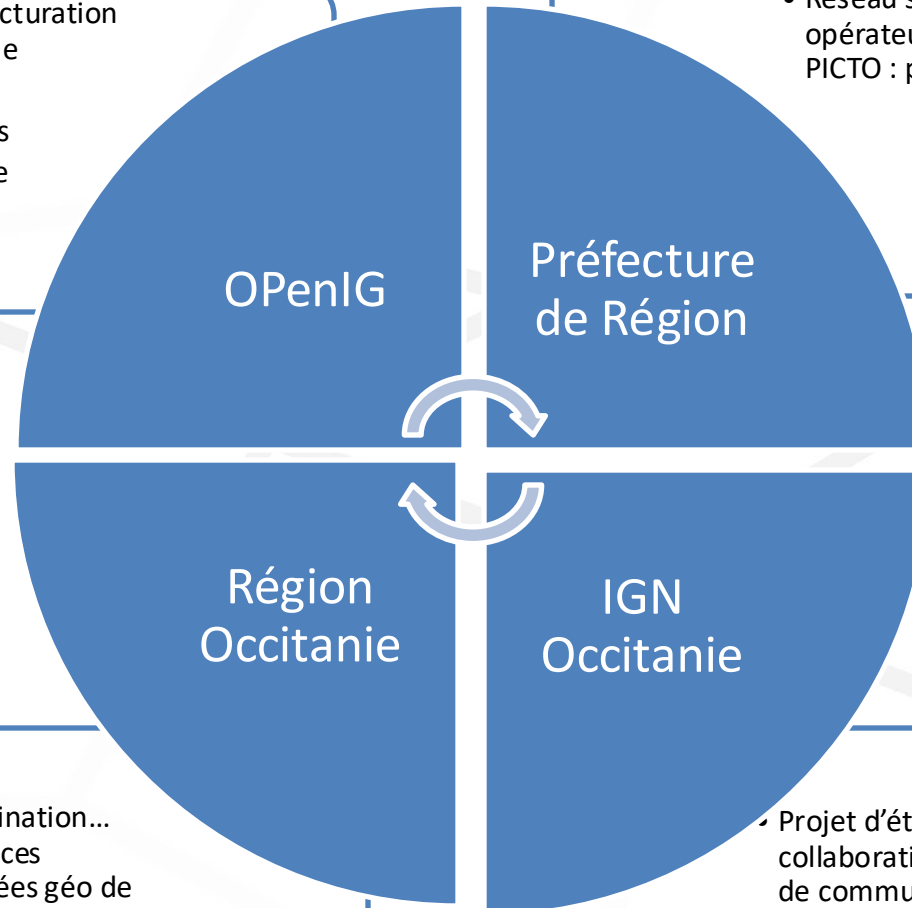
Oui,  
toujours !

C / L'INTERLOCUTEUR DU CNIG  
EN OCCITANIE ?

# A - Qui est le CRIG ?

- Mutualisation et structuration de l'info géographique
- Association loi 1901
- 195 adhérents directs
- Animation territoriale
- Relais avec national
- 11 salariés
- openig.org

- Réseau services Etat et opérateurs : Géo-Occitanie, IDG PICTO : partager et diffuser

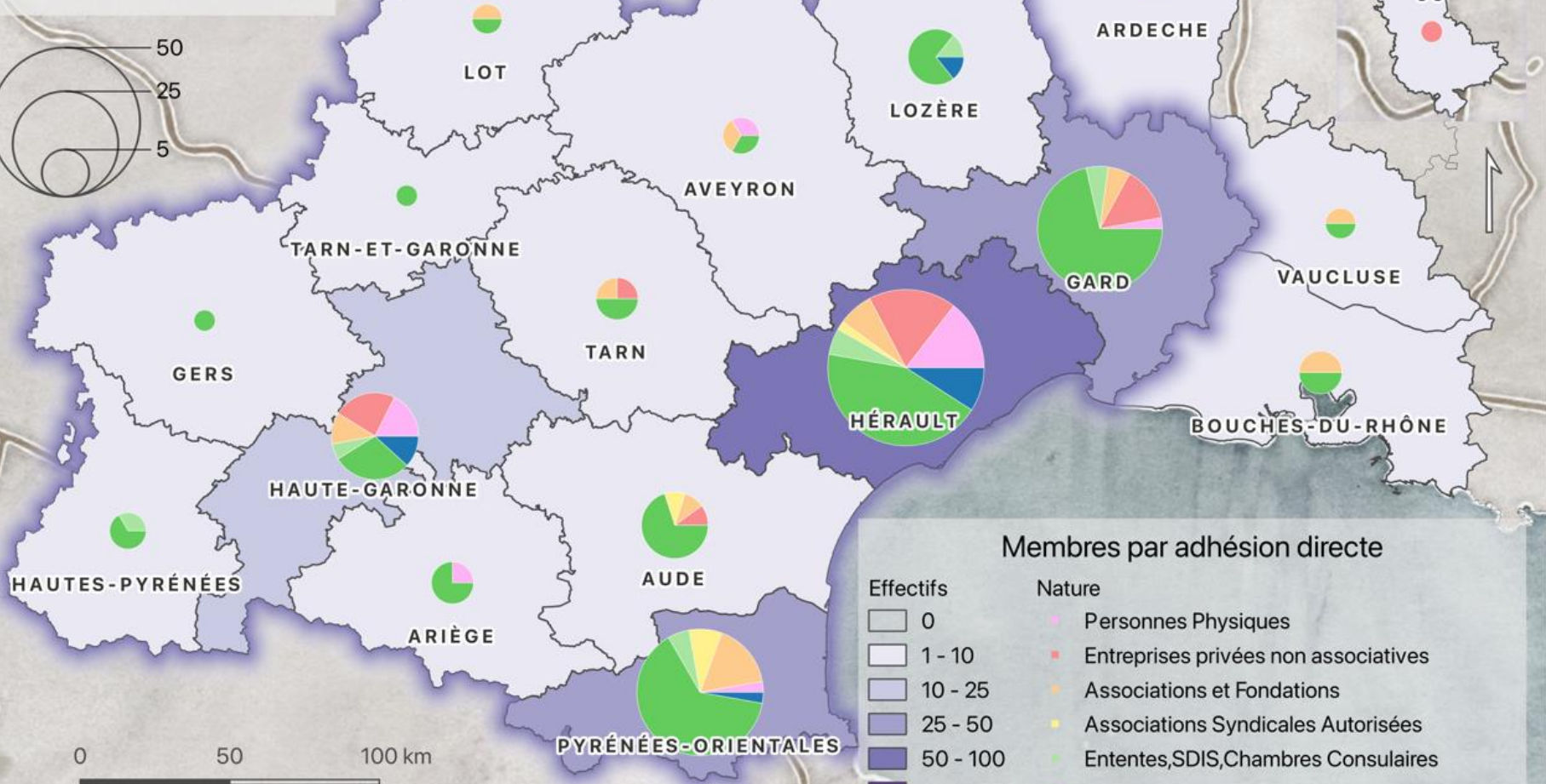
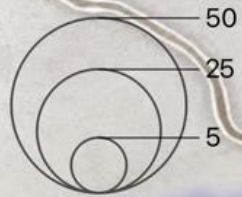


- Loi NOTRE : « Coordination... Plate-forme de services numériques... Données géo de référence »

- Projet d'établissement : collaboratif, participer à animation de communautés qui produisent ou diffusent GéoCommuns


# Un petit zoom sur OPenIG...

L'association **OPenIG** rassemble 195 adhérents directs hors ayants-droit au 31 octobre 2025



## Membres par adhésion directe

### Effectifs



### Nature

- Personnes Physiques
- Entreprises privées non associatives
- Associations et Fondations
- Associations Syndicales Autorisées
- Ententes,SDIS,Chambres Consulaires
- Collectivités et EPCI
- État et Établissement Publics Nationaux

# ... qui a un nouveau projet associatif

OPeNiG  
1 298 abonnés

Notre série "Envie d'en savoir plus" sur...  
... le métier de #géomaticien ?  
À la croisée des chemins entre la géographie et l'informatique

## Le métier de GÉOMATICIEN quesaquo ?

Myriam CROS et 42 autres personnes  
1 commentaire • 8 republications

Organic impressions: 1134 impressions

### BDSol L-R (Version Donesol 3)

OPENIG

Base de données sur les sols du Languedoc-Roussillon à l'échelle du 1/250 000ième. La structure de la base de données relationnelle adopte le format DONESOL Version 3. Cette...

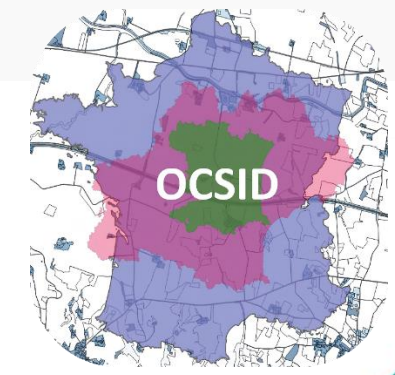
SHP PDF QML ZIP

Données géographiques API géographique

### Journée Professionnelle OPeNiG 2025

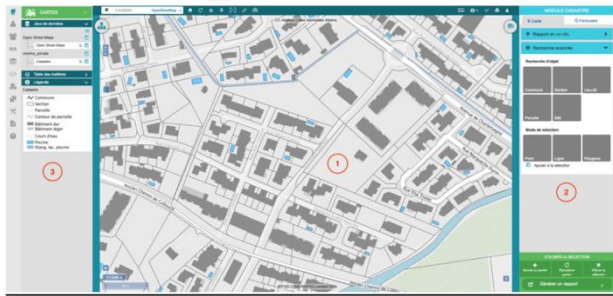
Des données géographiques aux données territoriales : de nouvelles voies d'accès !

Mercredi 9 avril 2025 à Montpellier (Institut Agro)



### Mutualisation

Coopération  
Solidarité territoriale  
Neutralité  
Communauté



# ... et a célébré ses 30 ans en 2024.

# A - Pourquoi le CRIG ?

**Contexte** Languedoc-Roussillon & Midi-Pyrénées post fusion des régions - 2017

**Rapport parlementaire** « données géographiques souveraines » - 2018

Existence de plusieurs **plateformes** régionales

Reco 14 : structurer un réseau homogène de conseils régionaux de l'IG, qui constitueraient le pendant institutionnel des infrastructures techniques que constituent les **plates-formes** régionales

Reco 15 : créer dans chaque région une plateforme unique d'IG commune à la région et l'Etat

COMPLEMENTARITE – SYNERGIE

Besoin de CLARIFICATION pour tous les acteurs + EFFICACITE nécessaire



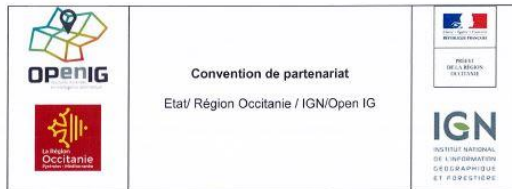
# A - Naissance du CRIG

COMPLEMENTARITE – SYNERGIE

Besoin de CLARIFICATION pour tous les acteurs + EFFICACITE nécessaire



Juin 2019 : convention CRIG Occitanie, pour 3 ans, renouvelable et RENOUELEE



## ENTRE

**Géo-Occitanie, le réseau des services de l'Etat et de ses opérateurs**

Représenté par le SGAR, Nicolas HESSE

**Le Conseil Régional Occitanie Pyrénées-Méditerranée**

ayant son siège 22 boulevard du Maréchal Juin, à Toulouse  
Représenté par sa Présidente, Carole DELGA

**L'Institut national de l'information géographique et forestière (IGN-Délégation régionale Occitanie)**

ayant son siège à PARC TECHNOLOGIQUE DU CANAL – 8 AVENUE DE L'EUROPE – BP 42116  
– 31521 RAMONVILLE-SAINT-AGNE CEDEX  
Représenté par son Directeur territorial Sud-Ouest, Guy FLAMENT

## ET

**OpenIG**

Association, ayant son siège social 500 rue Jean-François Breton à Montpellier  
Représentée par son Président Bertrand MONTHUBERT

D'autre part.



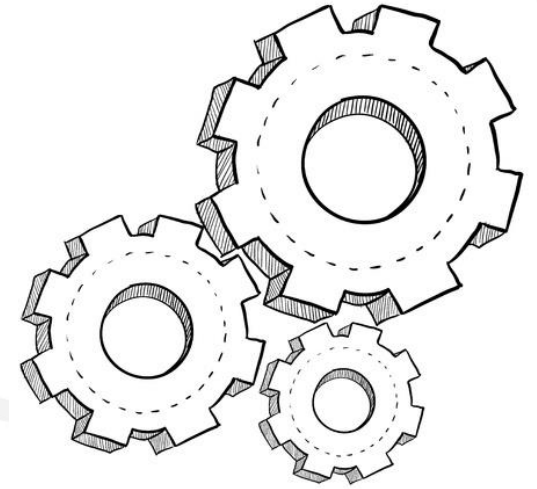
# A - Rôles du CRIG

- ◆ **Copilotage** de la stratégie de l'info géo en Occitanie
- ◆ **Avis** sur les demandes de financement arrivant à l'un des 4 signataires
- ◆ Recueil et priorisation des **besoins**
- ◆ **Relais** auprès de chacune des communautés des 4 signataires
- ◆ **Echanges** d'informations pertinentes
- ◆ Relais du **CNIG**



# A - Fonctionnement du CRIG

- ◆ Pas de moyens en propre
- ◆ Pas de « hiérarchie »
- ◆ OPenIG en assure :
  - logistique + secrétariat
  - représentation auprès du CNIG
- ◆ Réunions 3 fois/an
- ◆ Organisation d'événements tout public pour diffuser info / recueillir besoins
  - ex : journée annuelle
    - 2020, 2022, **2024 et 2025** à Toulouse
    - 2021 et 2023 à Montpellier
  - réunions PCRS...
- ◆ Plan annuel d'actions communes



# B – Plan d'actions 2025

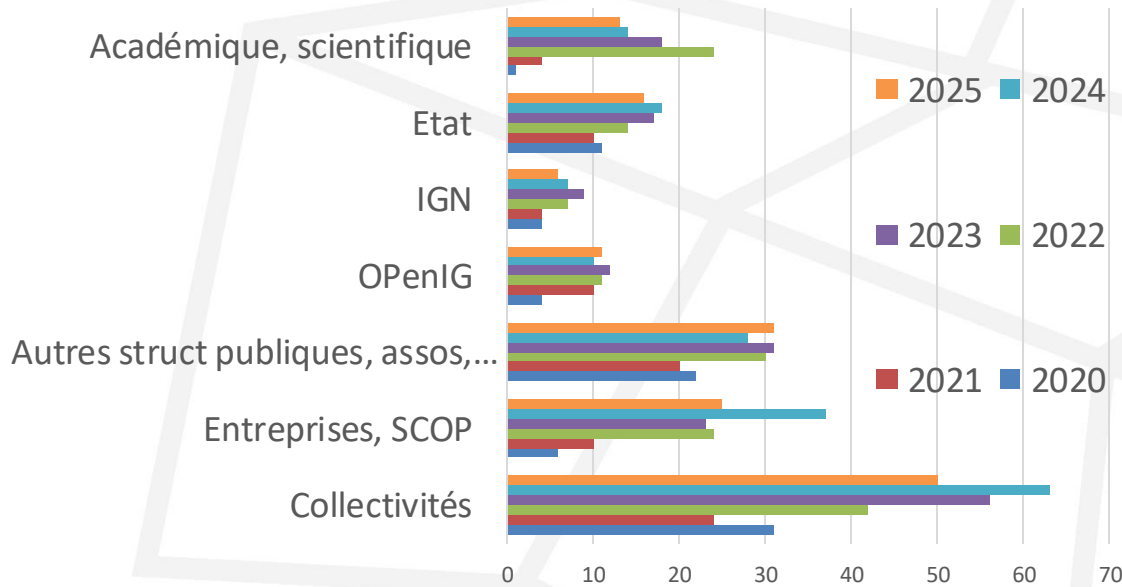
## ◆ 13 actions :

- 4 sur de **l'organisation** (complémentarité, orga journée CRIG, **préfiguration CTD...**)
- 5 sur des **référentiels** :
  - ❖ Orthophotographies
  - ❖ **Occupation du sol**
  - ❖ **Plan Corps de Rue Simplifié**
  - ❖ **LIDAR**
  - ❖ Adresses
- 3 sur des thématiques **transversales**
  - ❖ Traitement des images spatiales
  - ❖ Jumeau numérique
  - ❖ **Suivi du mixte technologique aérien / satellitaire**
- 1 sur thématique particulière : « littoral occitan »

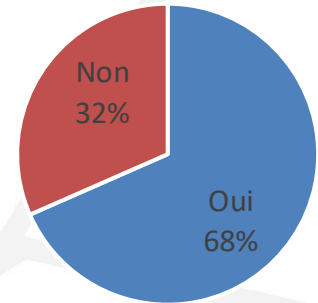
# C – Qui êtes-vous ?

153 inscrits  
« confirmés »

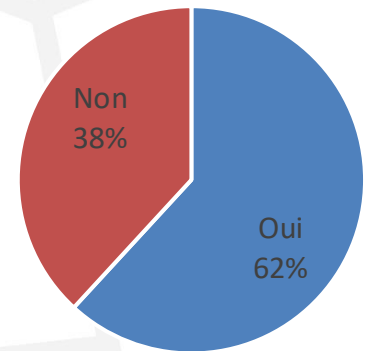
## Répartition des inscrits par catégorie d'organisme



Adhèrent à OPenIG ?



Déjà venu à une journée du CRIG ?



# Nombre d'inscrits par territoire, à la journée

## CRIG Occitanie

04 décembre 2025

