Atelier de programmation du CRIG Occitanie
11 mars 2020
(Toulouse)

Document de synthèse

I – PARTICIPANTS

Ce premier atelier de programmation du Conseil Régional de l'Information Géographique en Occitanie a réuni 70 participants pour 83 inscrits (voir feuille d'émargement en annexe).

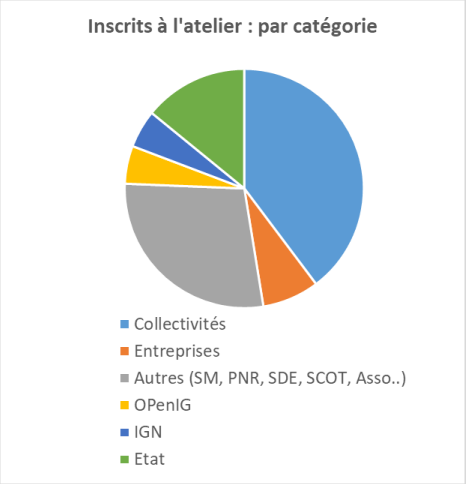

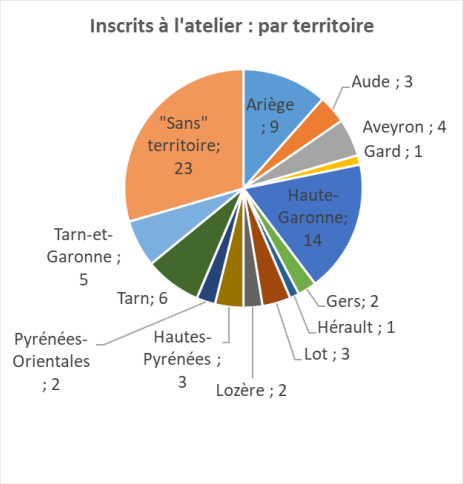

II – ORDRE DU JOUR

Introduction par le SCAR et la Région
Qu'est-ce que le CRIG Occitanie (OPenIG pour le CRIG, puis zooms sur OPenIG et PICTO Occitanie)
IGN : gouvernance ouverte, productions et partenariats
Portails spatiaux : Theia, AI4Geo (excusé)
Besoins de la communauté régionale
Communication sur différents événements

III – DOCUMENTS DISPONIBLES

L'ensemble des présentations est disponible sur le site Internet d'OPenIG, en suivant ce lien, de même que le bilan de l'enquête sur les besoins de la communauté régionale en termes de données géographiques et que différents documents évoqués en séance (rapport d'étape de la mission d'information et d'évaluation du Conseil Régional sur le changement climatique en Occitanie / Pyrénées Méditerranée, stratégie européenne pour les données (rapport de la commission européenne du 19/02/2020 et communiqué de presse correspondant)

Une enquête de satisfaction est envoyée en avril à tous les inscrits et participants.

IV – REPRESENTATION DES ACTEURS DU CRIG OCCITANIE en 2019
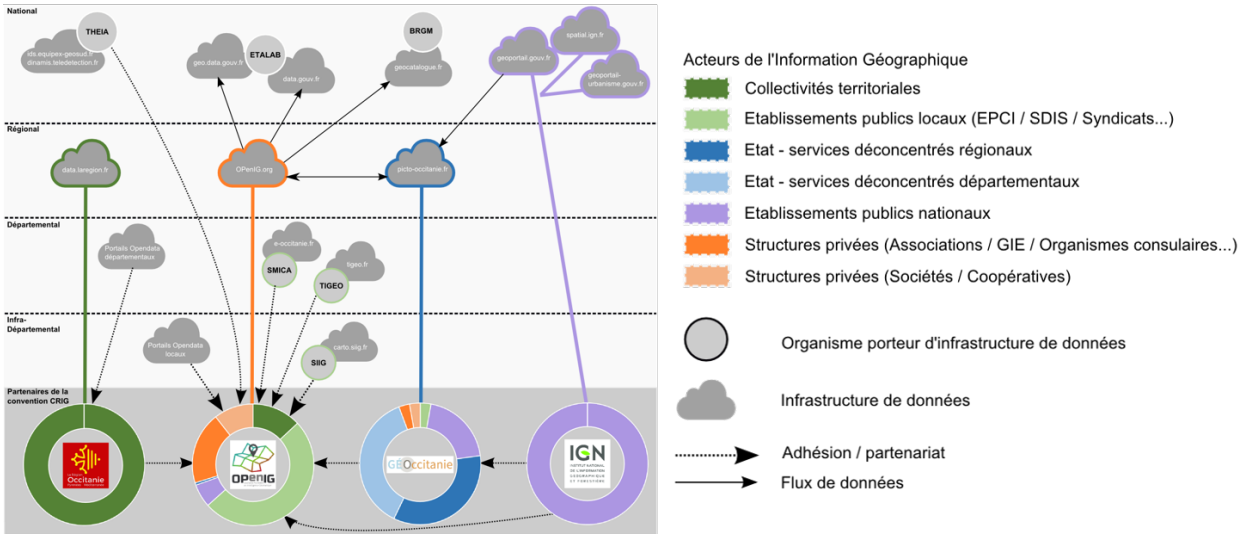
Cartographie des acteurs du CRIG Occitanie